

Informacja o stanie mienia j.s.t. - Gmina Wąchock wg stanu na dzień 31.12.2020 r.

A. Dane dotyczące przysługujących praw własności i innych niż własność praw majątkowych (z uwzględnieniem zmian od dnia 31.12.2019 r.)

L.p.	Wyszczególnienie	Prawo własności		Inne niż własność prawa majątkowe + posiadanie		Prawo własności		Inne niż własność prawa majątkowe + posiadanie	
		31.12.2019				31.12.2020			
		wartość brutto [w tys. zł]	wartość netto [w tys. zł]	wartość brutto [w tys. zł]	wartość netto [w tys. zł]	wartość brutto [w tys. zł]	wartość netto [w tys. zł]	wartość brutto [w tys. zł]	wartość netto [w tys. zł]
I.	Środki trwałe	70 558	48 019	0	0	71 716	46 400	0	0
1.	Grupa 0 - Grunty	5 263	5 263	0	0	5 634	5 634	0	0
2.	Grupa I - Budynki i lokale	14 440	9 352	0	0	14 440	8 997	0	0
	budynki przemysłowe	0	0	0	0	0	0	0	0
	budynki transportu i łączności	0	0	0	0	0	0	0	0
	budynki handlowo - usługowe	0	0	0	0	0	0	0	0
	zbiorniki, silosy i budynki magazynowe	14	1	0	0	14	1	0	0
	budynki biurowe	512	207	0	0	512	200	0	0
	budynki szpitali i inne budynki opieki zdrowotnej	249	83	0	0	249	76	0	0
	budynki oświaty, nauki i kultury oraz budynki sportowe	11 530	7 331	0	0	11 530	7 043	0	0
	budynki produkcyjne, usługowe i gospodarcze dla rolnictwa	0	0	0	0	0	0	0	0
	pozostałe budynki niemieszkalne	2 089	1 716	0	0	2 089	1 664	0	0
	budynki mieszkalne	46	14	0	0	46	13	0	0
	lokale, prawo do lokalu	0	0	0	0	0	0	0	0
3.	Grupa II - Obiekty inżynierii lądowej i wodnej	46 172	32 330	0	0	46 432	30 766	0	0
	kompleksowe budowle na terenach przemysłowych	0	0	0	0	0	0	0	0
	rurociągi, linie telekomunikacyjne i elektroenergetyczne	11 830	6 580	0	0	11 990	6 220	0	0
	infrastruktura transportu	25 152	17 985	0	0	25 252	17 042	0	0
	pozostałe obiekty inżynierii lądowej i wodnej	9 190	7 765	0	0	9 190	7 504	0	0
4.	Grupy od III do VI - maszyny i urządzenia	1 253	156	0	0	1 290	163	0	0
5.	Grupa VII - Środki transportu	1 249	840	0	0	1 249	693	0	0
6.	Grupa VIII - Narzędzia, przyrządy, wyposażenie	2 181	78	0	0	2 671	147	0	0
7.	Grupa IX - Inwentarz żywy	0	0	0	0	0	0	0	0
II.	Zbiory biblioteczne	136	0	0	0	147	0	0	0
III.	Inwestycje rozpoczęte - Środki trwałe w budowie	592	592	0	0	665	665	0	0
IV.	Wartości niematerialne i prawne	159	13	0	0	354	121	0	0
V.	Akcje i udziały	0	0	11 840	11 840	0	0	11 840	11 840
	OGÓŁEM	71 445	48 624	11 840	11 840	72 882	47 186	11 840	11 840

Wąchock dnia 30.03.2021 r.

SKARBNIK GMINY
mgr *B. Franczyk*


BURMISTRZ
Jarostaw Samela

Zestawienie powierzchni gruntów stanowiących własność Gminy Wąchock stan
na dzień 31 grudnia 2020 roku

Lp.	Nazwa miejscowości	Powierzchnia w m ²
1	Wąchock	779 147
2	Marcinków	183 831
3	Parszów	69 718
4	Rataje	46 225
5	Węglów	7 675
6	Wielka Wieś	58 945
	Razem:	1 145 541

SKARBNIK GMINY

mgr Beata Franczyk

BURMISTRZ

mgr Jarosław Samela

**Informacje o stanie mienia komunalnego Gminy Wąchock
na dzień 31 grudnia 2020r.**

Gmina Wąchock

Dane o nieruchomościach zabudowanych i lokalach we władaniu Gminy Wąchock

Budynki

L.p.	Rodzaj wg. KST	Rodzaj zabudowy / podział wg. przeznaczenia budynku	Jednostka miary	ilość [j.m.]
1	104	budynki magazynowe	szt.	4
2	105	budynki biurowe	szt.	2
3	106	budynki zakładów opieki medycznej	szt.	1
4	107	budynki oświaty	szt.	3
5	107	budynki kultury	szt.	2
6	107	budynki kultury fizycznej	szt.	2
7	109	inne budynki niemieszkalne	szt.	6
8	110	budynki mieszkalne	szt.	2

Lokale mieszkalne i pomieszczenia użytkowe wynajmowane przez gminę w budynkach j.w.

L.p.	Rodzaj zabudowy	Jednostka miary	ilość [j.m.]
1	Lokale mieszkalne, w tym:	szt.	5
	- w budynku oświaty	szt.	1
	- w budynkach mieszkalnych	szt.	4
2	Pomieszczenia użytkowe wynajmowane przez gminę, w tym:	szt.	5
	- w budynku biurowym	szt.	3
	- w budynku zakładu opieki medycznej	szt.	1
	- w budynku kultury	szt.	1

SKARBNIK GMINY
Beata Wanczyk
mgr Beata Wanczyk

BURMISTRZ
mgr Jarosław Samela
mgr Jarosław Samela

Wyszczególnienie:

Rodz. 104 Budynki magazynowe

1. Wąchock, ul. Błonie 24 (baza magazynowa 3 bud. magazynowe + stróżówka) - 4 szt.

Rodz. 105 Budynki biurowe

1. Wąchock, ul. Kolejowa 19
2. Wąchock, ul. Wielkowiejska 1

Rodz. 106 Budynki zakładów opieki medycznej

1. Parszów, ul. Złotoglin 91

Rodz. 107 Budynki oświaty

1. Zespół Placówek Oświatowych w Wąchocku, ul. Kościelna 10
2. Szkoła Podstawowa w Parszowie, ul. Szkolna 28
3. Szkoła Podstawowa w Wielkiej Wsi 354

Rodz. 107 Budynki kultury

1. Miejsko Gminny Ośrodek Kultury w Wąchocku, ul. Kościelna 7
2. Świetlica Rataje 107

Rodz. 107 Budynki kultury fizycznej

1. Hala sportowa, Wąchock, ul. Kościelna 10
2. Hala sportowa, Wielka Wieś 354

Rodz. 109 Inne budynki niemieszkalne

1. Budynek sanitarno-szatniowy, Wąchock, ul. Św. Rocha 6
2. Budynek szaletu miejskiego, Wąchock, ul. Kolejowa
3. Budynek remizy Ochotniczej Straży Pożarnej w Wąchocku, ul. Kościelna 7a
4. Budynek gospodarczy Ochotniczej Straży Pożarnej w Marcinkowie, Marcinków 39A
5. Budynek Ochotniczej Straży Pożarnej i Wiejskiego Domu Kultury w Marcinkowie 39A
6. Budynek Wiejskiego Domu Kultury i Ochotniczej Straży Pożarnej w Wielkiej Wsi 388

Rodz. 110 Budynki mieszkalne

1. Parszów, ul. Szkolna 28
2. Marcinków 49C

Pomieszczenia użytkowe wynajmowane przez gminę:

- w budynku biurowym – 3 pomieszczenia (Wąchock, ul. Kolejowa 19)
- w budynku zakładu opieki medycznej – 1 pomieszczenie (Wąchock, ul. Złotoglin 91)
- w budynku kultury - 1 pomieszczenie (Wąchock, ul. Kościelna 7)

Umowy na najem lokali mieszkalnych:

- 4 umowy
- powierzchnia użytkowa ogółem 183,9 m²


Umowy na najem pomieszczeń użytkowych:

- 4 umowy
- powierzchnia użytkowa ogółem 78,38 m²

BURMISTRZ




mgr Jarosław Semela

SKARBNIK GMINY

mgr Beata Franczyk

B. Dane o dochodach uzyskanych z tytułu wykonywania prawa własności i innych praw majątkowych oraz z wykonywania posiadania.

L.p.	Źródło dochodów	Dochody uzyskane w 2019 r.	Dochody uzyskane w 2020 r.	Dochody planowane na 2021 r.	Klasyfikacja (dział, rozdział, paragraf)
1	2	3	4	5	7
I	Wpływy ze sprzedaży składników majątkowych	49 800,00	89 203,25	70 000,00	700-70005-0770
	- sprzedaż lokali mieszkalnych				
	- sprzedaż lokali użytkowych				
	- sprzedaż gruntów	49 800,00	89 203,25	70 000,00	700-70005-0770
	- sprzedaż nieruchomości zabudowanych				
	- sprzedaż innych składników majątkowych				
II	Wpływy z opłat za użytkowanie wieczyste nieruchomości	7 766,00	576,60	7 892,00	700-70005-0550
	opłaty pierwsze				
	Opłaty roczne	7 766,00	576,60	0,00	700-70005-0550
III	wpływy z przekształcenia użytkowania wieczystego we własność		169,00		700-70005-0760
IV	wpływy z najmu i dzierżaw	68 659,25	64 044,54	49 500,00	010-01095-0750 700-70005-0750 801-80101-0750 801-80110-0750
V	wpływy za administrowanie				
VI	wpływy za trwałe zarząd				
VII	dywidendy				
VIII	Inne wpływy				
	-odszkodowania za przejęcie nieruchomości na rzecz Skarbu Państwa				

SKARBNIK GMINY

 mgr Beata Franczyk

BURMISTRZ


 mgr Jarosław Samela

INFORMACJA
O GOSPODAROWANIU NIERUCHOMOŚCIAMI STANOWIĄCYMI
WŁASNOŚĆ GMINY WĄCHOCK W 2020 ROKU

1. Nieruchomości oddane w dzierżawę:
 - umowy dzierżawy zawarte w 2020 roku – 10 umów na łączną powierzchnię 1,6571 ha
 - umowy dzierżawy obowiązujące w 2020 roku – 13 umów na łączną powierzchnię 2,9721 ha
2. Nieruchomości sprzedane w 2020 roku:
 - w drodze przetargów nieograniczonych sprzedano działki położone w Marcinkowie o łącz. pow. 0,2700 ha.
3. Nieruchomości będące w użytkowaniu wieczystym:
 - o powierzchni ogółem: 0,8459 ha
 - opłaty roczne ogółem: 7.767,00 zł
4. Nieruchomości będące w trwałym zarządzie:
 - powierzchnia ogółem: 3,3435 ha (grunty pod szkołami)
 - zwolnione z opłat rocznych na podstawie art. 81 ustawy o systemie oświaty
5. Nieruchomości będące w użyczeniu:
 - 2 umowy zawarte w 2020 roku
 - 12 umów obowiązujących w 2020 roku
 - powierzchnia ogółem: grunty – 4,0674 ha
lokale – 1391,54 m²
6. Lokale mieszkalne oddane w najem:
 - 4 umowy obowiązujących w 2020 w roku
 - powierzchnia użytkowa ogółem: 183,9 m²
7. Pomieszczenia użytkowe oddane w najem:
 - 4 umowy obowiązujących w 2020 roku
 - powierzchnia użytkowa 78,38 m²
8. Nieruchomości nabyte w 2020 roku na własność Gminy Wąchock do gminnego zasobu:
 - w wyniku umowy darowizny – działka o powierzchni 1,4200 ha położona w Wielkiej Wsi
 - droga gminna,
 - w wyniku komunalizacji- 3 działki o pow. 0,5500 ha.

SKARBNIK GMINY
Bina
mgr Beata Franczyk

BURMISTRZ
J
mgr Jarosław Szmełto