



Zarząd Dróg Powiatowych w Starachowicach

ul. Ostrowiecka 15, 27-200 Starachowice
tel. 0 41 273 02 20/fax 41 273 02 28
e-mail: sekretariat@zdp-starachowice.pl
www.zdp-starachowice.pl

Starachowice, 8 czerwca 2017r.

PD.426.88.2017.RM

PASAŻ
Pracownia Projektowa Drogownictwa
ul. Mickiewicza 23a/41
27-400 Sandomierz

Dotyczy: uzgodnienia przebudowy dróg na terenie gminy Wąchock z włączeniem do drogi powiatowej.

W odpowiedzi na pismo z dnia 6.06.2017r. (data wpływu: 7.06.2017r.) Zarząd Dróg Powiatowych w Starachowicach uzgadnia przedstawione warunki techniczne włączenia przebudowywanych dróg wewnętrznych na działce nr ewid. 1070, 1071 oraz ul. Górnej w m. Rataje do drogi publicznej powiatowej nr 0581 T Rataje- Starachowice (dz. nr 271/1; 271/5).

Z up. Dyrektora
INSPEKTOR
ds. Ochrony Pasa Drogowego
Renata Majcher
Renata Majcher

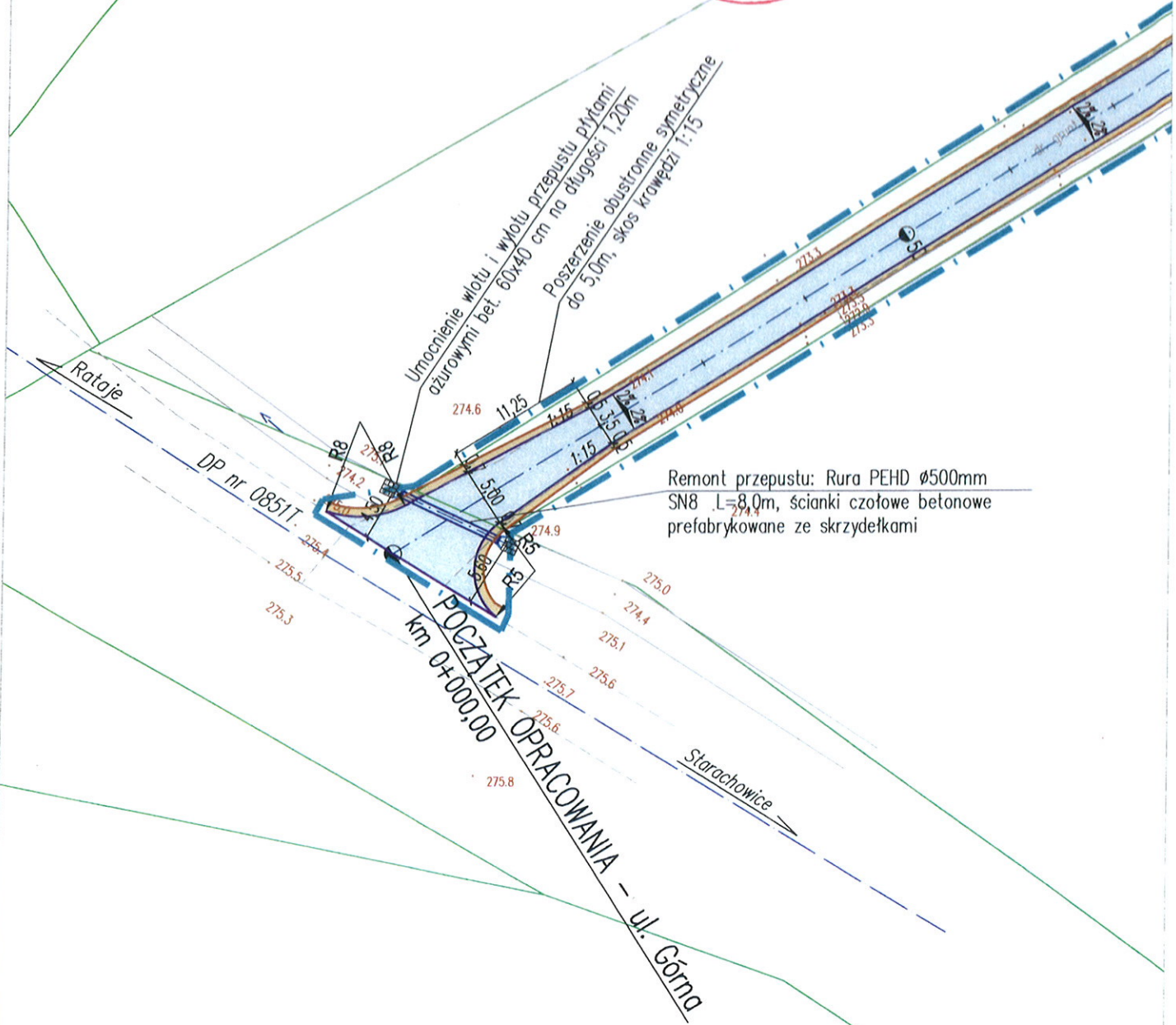
Załącznik:
- mapy sytuacyjne- 3 egz.

Otrzymują:
1. Adresat.
2. aa-RM

Załącznik graficzny
do decyzji nr PD 426.88.2017.24
5-312/1/15
postanowienia












INSPEKTOR
ds. Ochrony Pasa Drogowego
Renata Majcher



POCZĄTEK OPRACOWANIA - ul. Górna
km 0+000,00

Remont przepustu: Rura PEHD Ø500mm
SN8 L=8,0m, ścianki czołowe betonowe
prefabrykowane ze skrzydełkami

LEGENDA

-  - projekt. jezdni z betonu asfaltowego
-  - projekt. zjazdu z destruktu asfaltowego
-  - projekt. pobocze tłuczniowe
-  - projekt. krawędź nawierzchni z betonu asfalt.
-  - projekt. krawędź pobocza tłuczniowego
-  - projekt. krawędź zjazdu
-  - projekt. przepust ze ścianką czołową
-  - umocnienie wlotu/wylotu przepustu płytami ażurowymi bet. 60x40cm
-  - linia rozgraniczająca teren inwestycji

Jednostka projektująca:		PRACOWNIA PROJEKTOWA DROGOWNICTWA ul. Mickiewicza 23a/41, 27-600 Sandomierz tel: 502 564 201, e-mail: piotrzch1@interia.pl		
PASAŻ				
Inwestor:		Gmina Wąchock ul. Wielkowiejska 1, 27-215 Wąchock		
Temat:		Opracowanie warunków technicznych na wykonanie remontu drogi gminnej - ulicy Górnej w miejscowości Rataje, gm. Wąchock		
Nazwa rysunku:		PLAN SYTUACYJNY		
FAZA OPRACOWANIA:		DATA:	SKALA:	Nr rysunku
ZALĄCZNIK DO ZGŁOSZENIA		V 2017	1:500	2.1
Branża:	Funkcja:	Imię i nazwisko:	Nr uprawnień:	Podpis:
DROGOWA	Opracował	mgr inż. Piotr ZYCH		
	Opracował	mgr inż. Katarzyna GALEK		