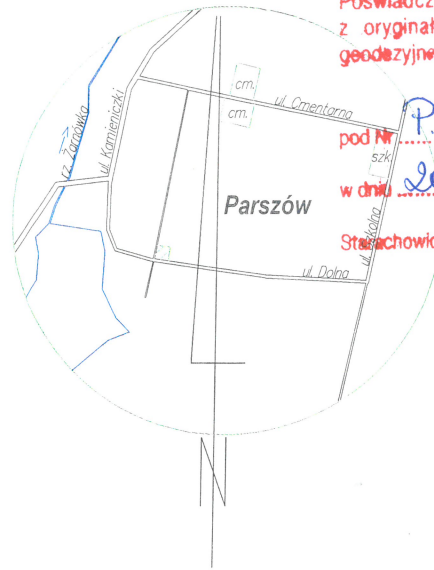


**STAROSTA STARACHOWICKI**

**Powiatowy Ośrodek Dokumentacji Geodezyjnej  
i Kartograficznej w Starachowicach**

Poświadczam się zgodność niniejszego dokumentu  
z oryginałem przyjętym do państwowego zasobu  
geodezyjnego i kartograficznego

**ORIENTACJA**



pod Nr P.2611.2016.1663

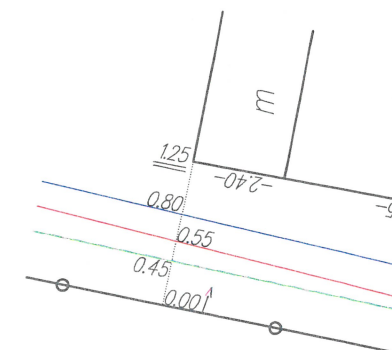
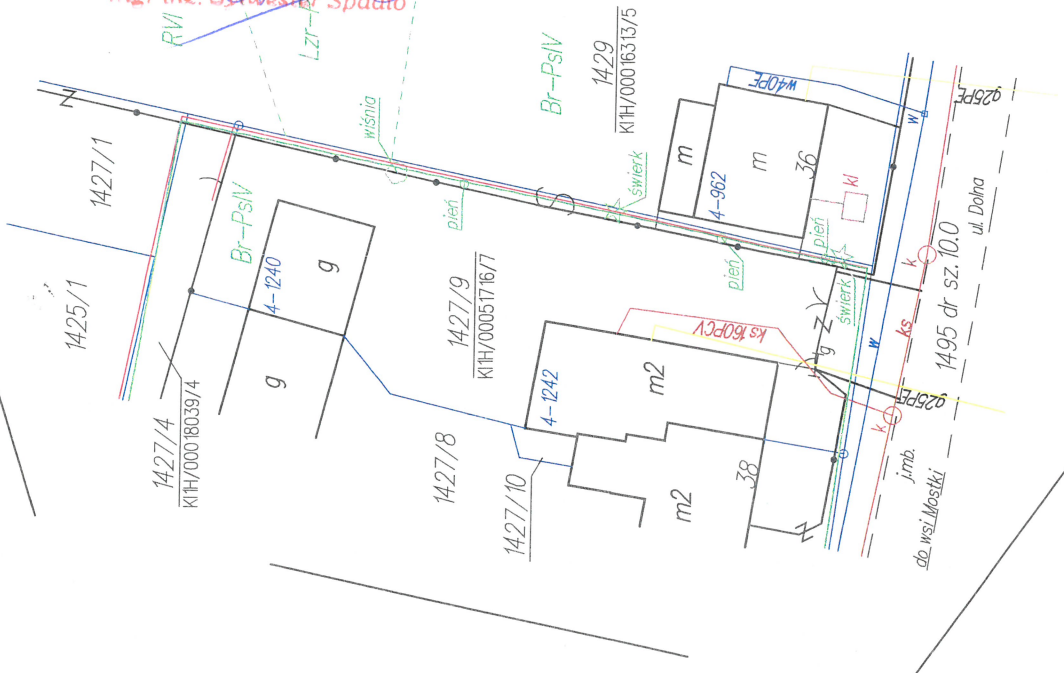
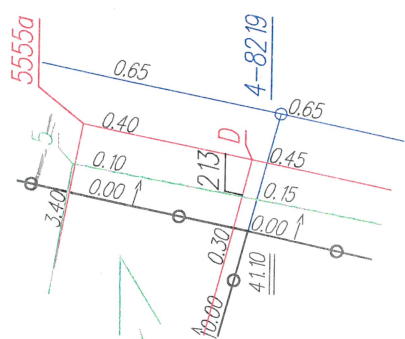
w dniu 2016.12.06

Starachowica dn. 19 LIP. 2018

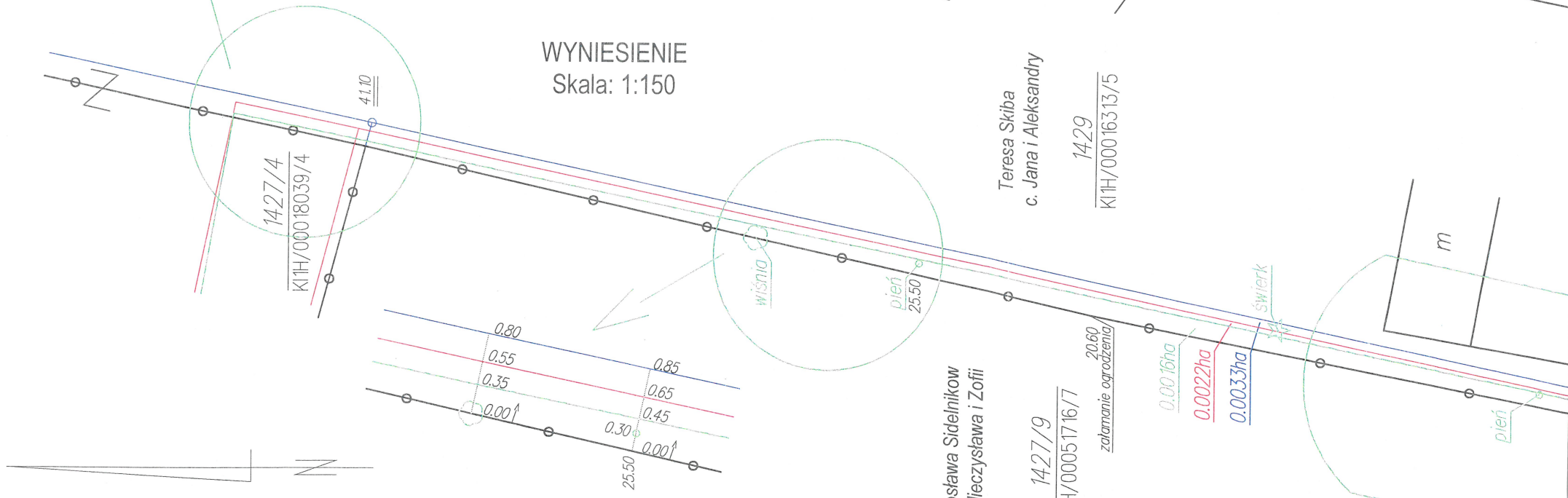
**Z up. STAROSTY**  
Geodeta Powiatowy  
Dyrektor Wydziału Geodezji  
Kartografii i Katastru

*mgr inż. Sylwester Spadło*

**MAPA**  
Skala: 1:500



**WYNIESIENIE**  
Skala: 1:150



Linią koloru zielonego przegeodety uprawnionego Waclawa Pie w operacie z założenia ewidencji grun posiadania na gruncie w 1967r. Dane ewidencyjne będące elementar posłużyła jako podstawa do wydania

Linią koloru czerwonego przegeodety uprawnionego Waclawa Pie

Linią koloru niebieskiego prgranicznego sporządzonego przez ge- - op. nr P.2611.2014.692, która obraz

Powierzchnie opisane poszczególnym gruncie ogrodzeniem trwały