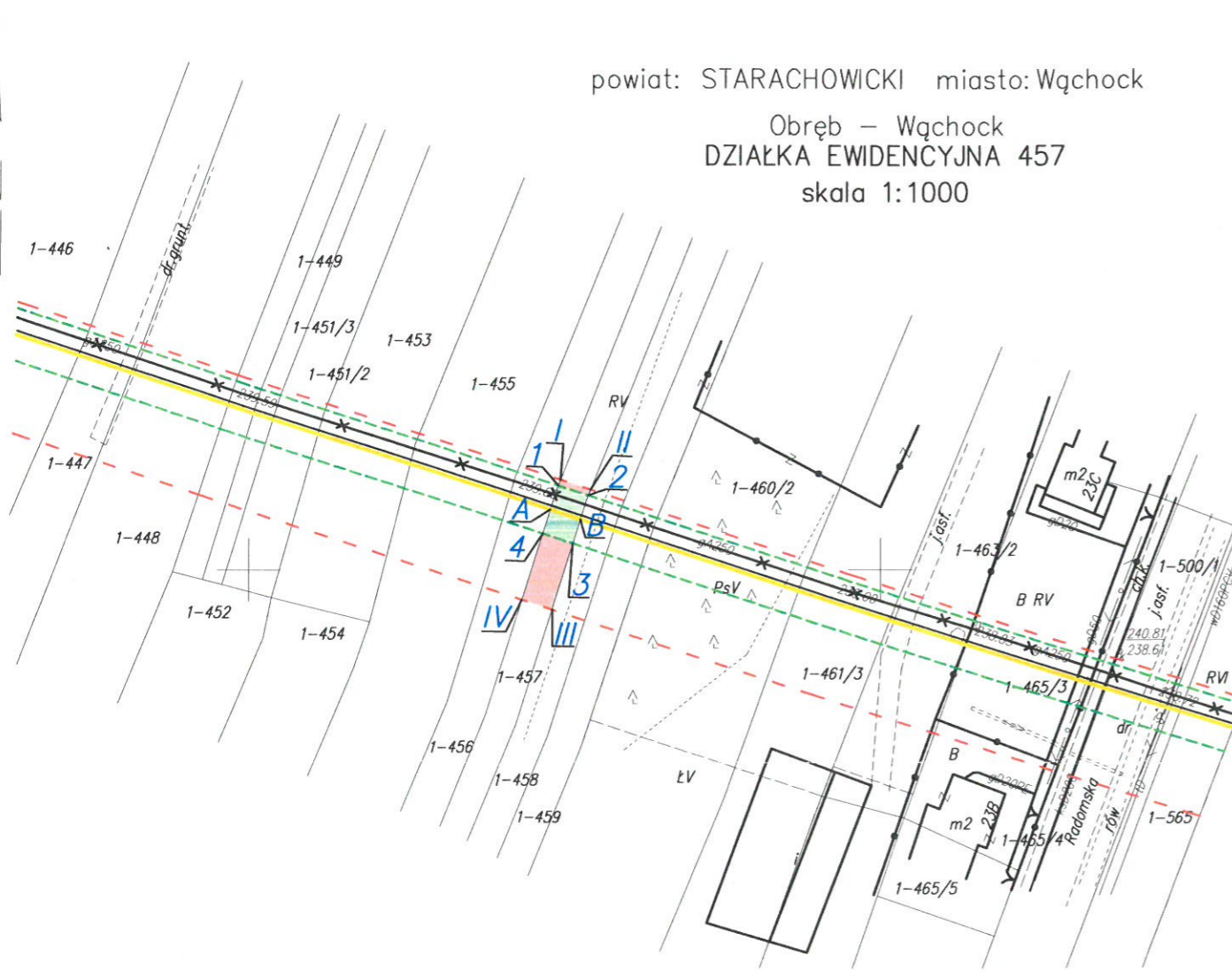


5660900.00
7501400.00

SZKIC SYTUACYJNY

powiat: STARACHOWICKI miasto: Wąchock

Obręb – Wąchock
DZIAŁKA EWIDENCYJNA 457
skala 1:1000



OZNACZENIA

A-B

- odcinek projektowanego gazociągu znajdujący się na działce ewidencyjnej numer 457 (długość 5,0 m)

1-2-3-4

- strefa kontrolowana gazociągu DN-400 mm PN-6,3 MPa wynosi 8 m po 4m na stronę od osi gazociągu (Dz.U. z 2013r. poz. 640)

I-II-III-IV

- pas montażowy gazociągu DN-400 mm PN-6,3 MPa wynosi 20 m odpowiednio 5m i 15m na stronę (pas do zajęcia na czas budowy gazociągu)

- Projektowany kabel teletechniczny w rurze osłonowej (kanalizacji telemetrycznej) OPTO #50 (RHDPE), układany wzdłuż projektowanego gazociągu w odległości 0,4 m od skrajni rury gazowej (szczegóły techn. wg PW br. AKPIA)

DANE GEODEZYJNE WNIOSKOWANEGO ZAJĘCIA DZIAŁKI

długość odcinka gazociągu znajdującego się na działce ewidencyjnej numer 457 (odcinek A-B) - 5,0 m

pole powierzchni zajętej przez strefę kontrolowaną gazociągu na działce ewidencyjnej numer 457 (kontur A-1-2-B-3-4) - 40 m²

pole powierzchni zajętej przez pas montażowy gazociągu na działce ewidencyjnej numer 457 (kontur A-1-I-II-2-B-3-III-IV-4) - 101 m²

Wąchock 11.02.2019

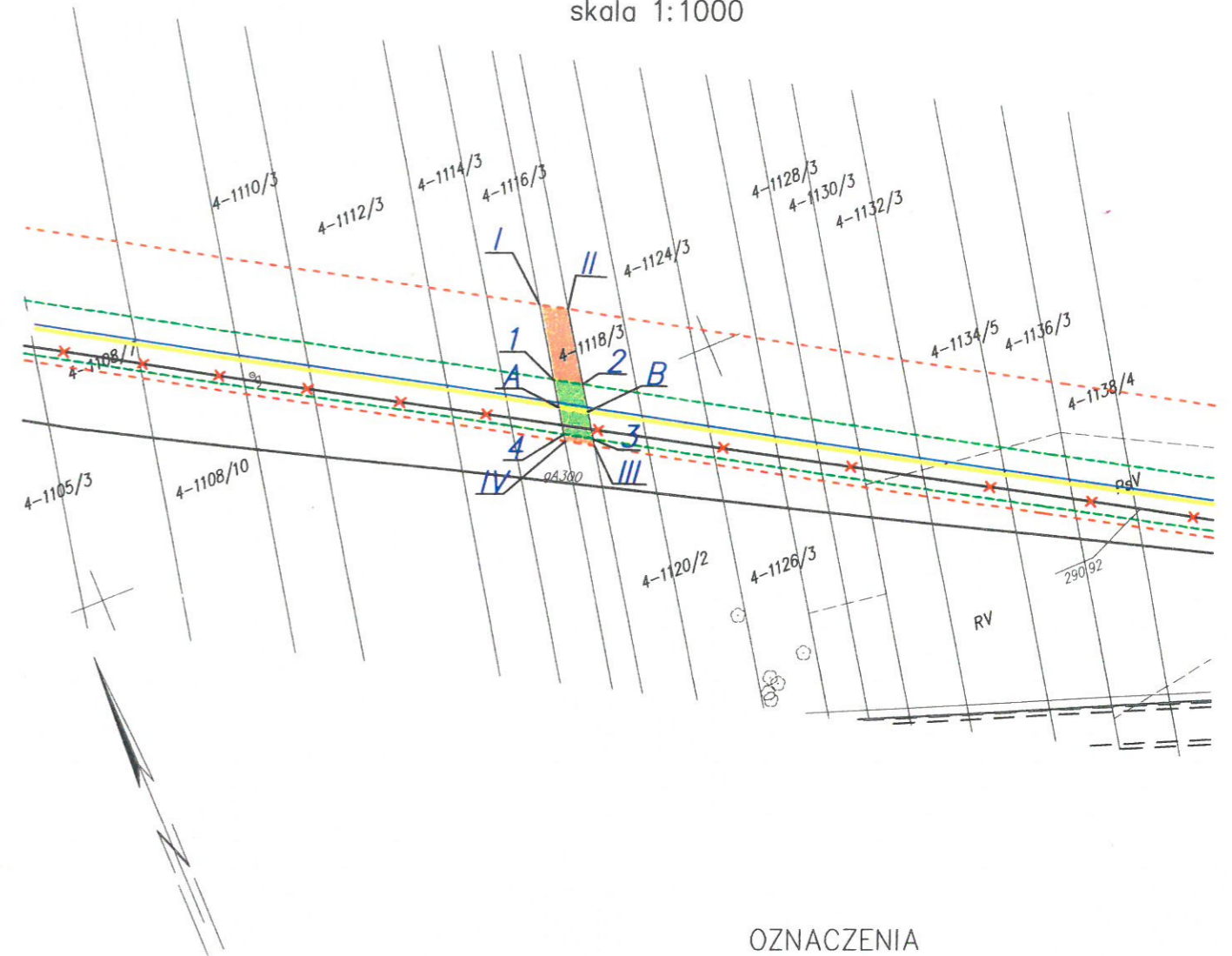
SZKIC SYTUACYJNY

zasięgu wnioskowanego ograniczenia działki

powiat: STARACHOWICKI gmina: Wąchock

Obręb – Parszów

DZIAŁKA EWIDENCYJNA 1118/3
skala 1:1000



OZNACZENIA

A-B - odcinek projektowanego gazociągu znajdujący się na działce ewidencyjnej numer 1118/3 (długość 4,5 m)

1-2-3-4

- strefa kontrolowana gazociągu DN-400 mm PN-6,3 MPa wynosi 8 m po 4m na stronę od osi gazociągu (Dz.U. z 2013r. poz. 640)

I-II-III-IV

- pas montażowy gazociągu DN-400 mm PN-6,3 MPa wynosi 20 m odpowiednio 5m i 15m na stronę (pas do zajęcia na czas budowy gazociągu)

- Projektowany kabel teletechniczny w rurze osłonowej (kanalizacji telemetrycznej) OPTO #50 (RHDPE), układany wzdłuż projektowanego gazociągu w odległości 0,4 m od skrajni rury gazowej (szczegóły techn. wg PW br. AKPIA)

DANE GEODEZYJNE WNIOSKOWANEGO ZAJĘCIA DZIAŁKI

długość odcinka gazociągu znajdującego się na działce ewidencyjnej numer: 1118/3 (odcinek A-B) - 4,5 m,

pole powierzchni zajętej przez strefę kontrolowaną gazociągu na działce ewidencyjnej numer: 1118/3 (kontur A-1-2-B-3-4) - 36 m²

PRZEWODNICZĄCY
Rady Miejskiej w Wąchocku
mgr Adrian Malinowski

SZKIC SYTUACYJNY

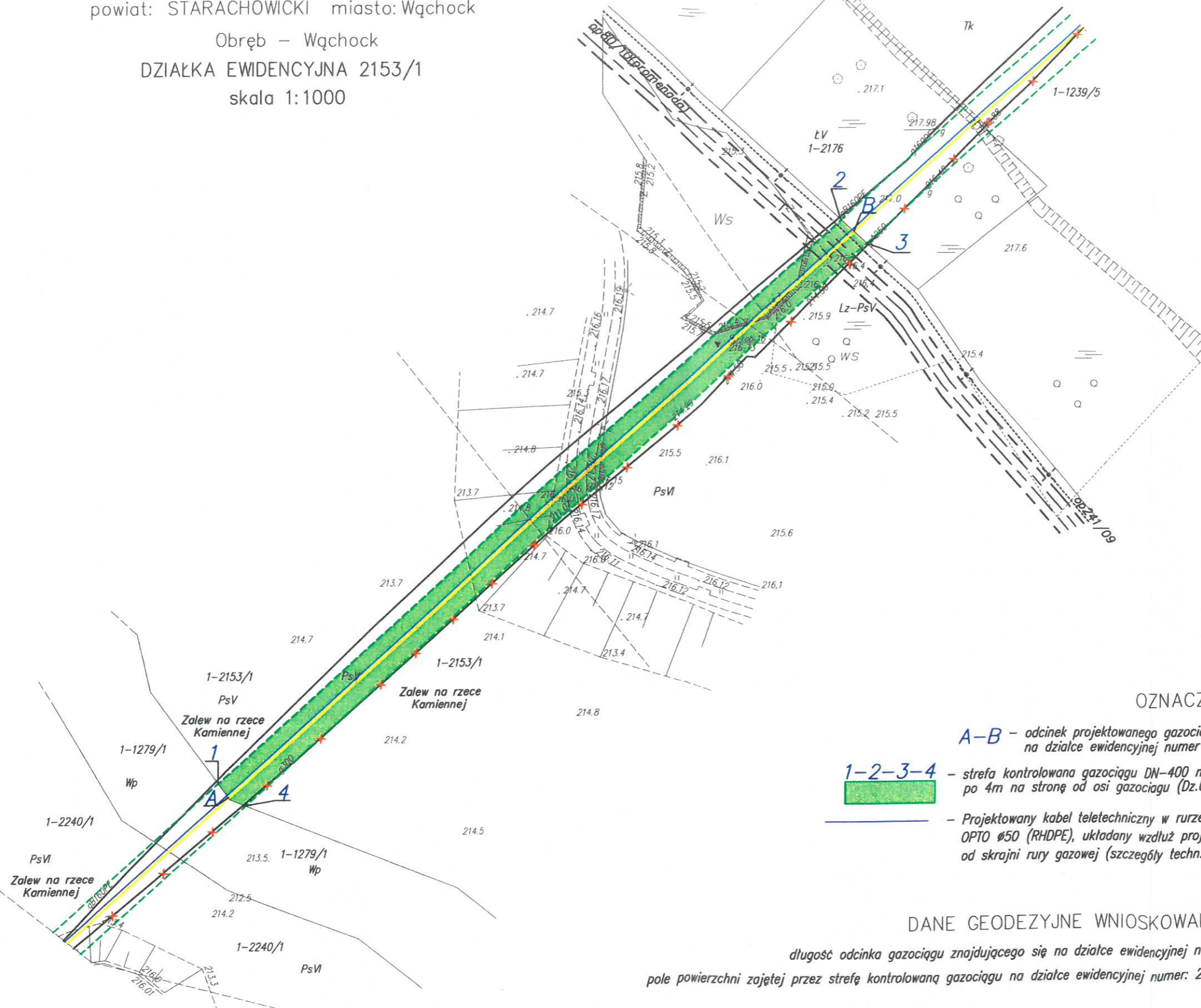
zasięgu wnioskowanego ograniczenia działki

powiat: STARACHOWICKI miasto: Wąchock

Obręb – Wąchock

DZIAŁKA EWIDENCYJNA 2153/1

skala 1:1000



OZNACZENIA

A-B – odcinek projektowanego gazociągu znajdujący się na działce ewidencyjnej numer 2153/1 (długość 192,1 m)

1-2-3-4 – strefa kontrolowana gazociągu DN-400 mm PN-6,3 MPa wynosi 8 m po 4m na stronę od osi gazociągu (Dz.U. z 2013r. poz. 640)

— Projektowany kabel teletechniczny w rurze osłonowej (kanalizacji telemetrycznej) OPTO Ø50 (RHDPE), układany wzdłuż projektowanego gazociągu w odległości 0,4 m od skrajni rury gazowej (szczegóły techn. wg PW br. AKPiA)

DANE GEODEZYJNE WNIOSKOWANEGO ZAJĘCIA DZIAŁKI

długość odcinka gazociągu znajdującego się na działce ewidencyjnej numer: 2153/1 (odcinek A-B)– 192,1 m,
pole powierzchni zajętej przez strefę kontrolowaną gazociągu na działce ewidencyjnej numer: 2153/1 (kontur A-1-2-B-3-4)– 1533 m²

PRZEWODNICZĄCY
Rady Miejskiej w Wąchocku
mgr Adrian Malinowski